



**КОМИТЕТ ИМУЩЕСТВЕННЫХ ОТНОШЕНИЙ
АДМИНИСТРАЦИИ ПЕРМСКОГО МУНИЦИПАЛЬНОГО ОКРУГА**

РЕШЕНИЕ

о размещении объектов № 2593

Пермский край
Пермский округ

03.10.2023

Комитет имущественных отношений администрации Пермского муниципального округа разрешает Акционерному обществу «Газпром газораспределение Пермь» (ИНН 5902183841, ОГРН 2125902017723, почтовый адрес: 614000, г. Пермь, ул. Петропавловская, 43)

размещение объекта «Газопровод-ввод до границы земельного участка по адресу: Водопроводная ул 33, Кукуштан п (газопровод давлением до 1,2 Мпа, для размещения которого не требуется разрешения на строительство)»

на землях государственная собственность на которые не разграничена

на срок 1 год.


Местоположение: Пермский край, Пермский муниципальный округ, п. Кукуштан.

Приложение: схема предполагаемых к использованию земель или части земельного участка.

Особые условия использования:

1. При размещении объекта учесть параметры ширины проезда улично-дорожной сети, во избежание сужения полосы отвода дороги.
2. Получение разрешения на производство земляных работ.

Заместитель председателя комитета

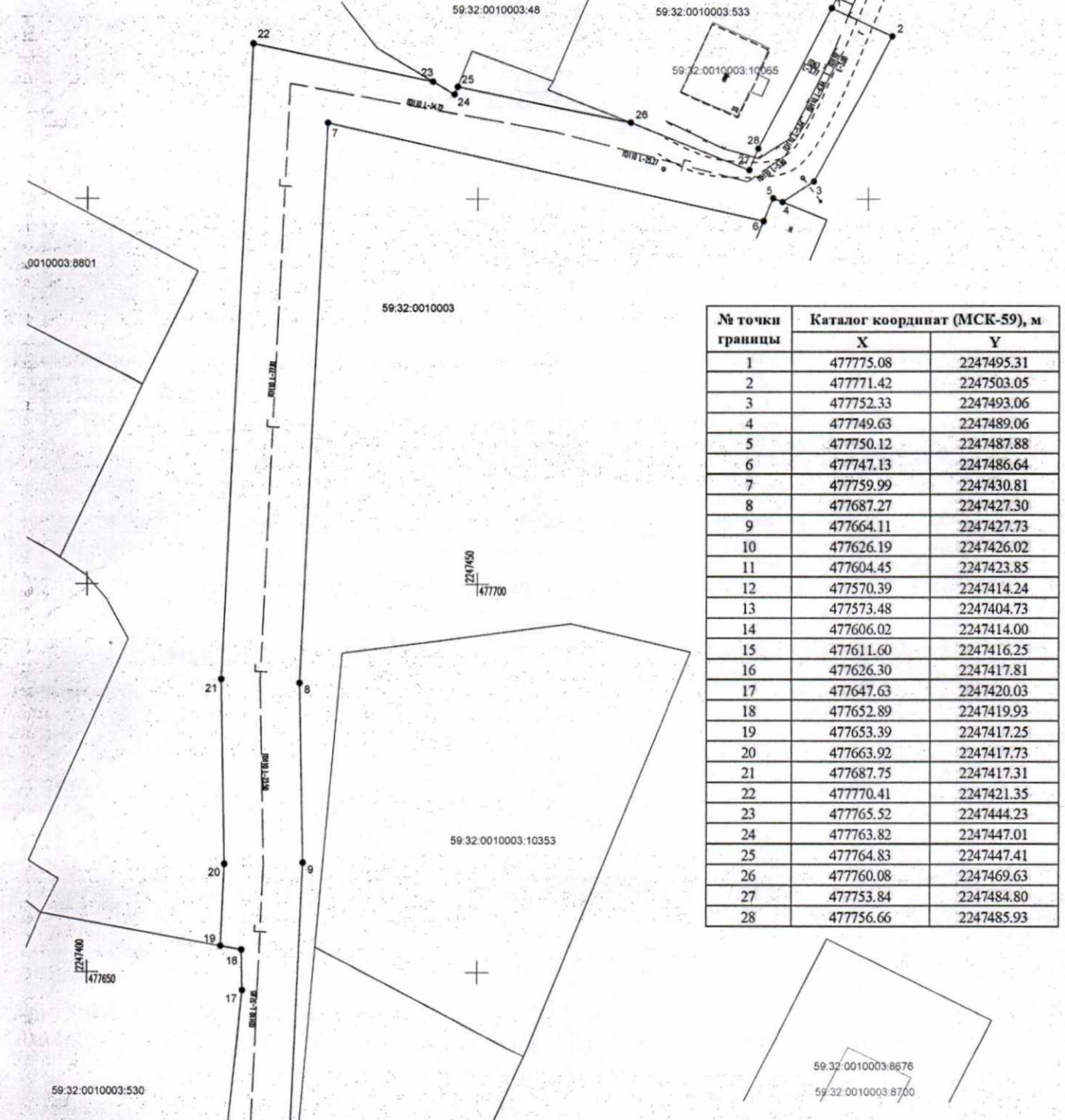

(подпись, печать)

М.В. Королева



Схема предполагаемых к использованию земель или части земельного участка

Объект: "Газопровод-ввод до границы земельного участка по адресу: Водопроводная ул 33, Кукуштан п"
 Местоположение: Пермский край, Пермский муниципальный округ, п. Кукуштан
 Площадь земель или части земельного участка, кв.м.: 2556
 Категория земель: земли населённых пунктов
 Вид разрешенного использования земельного участка: отсутствует



№ точки границы	Каталог координат (МСК-59), м	
	X	Y
1	477775.08	2247495.31
2	477771.42	2247503.05
3	477752.33	2247493.06
4	477749.63	2247489.06
5	477750.12	2247487.88
6	477747.13	2247486.64
7	477759.99	2247430.81
8	477687.27	2247427.30
9	477664.11	2247427.73
10	477626.19	2247426.02
11	477604.45	2247423.85
12	477570.39	2247414.24
13	477573.48	2247404.73
14	477606.02	2247414.00
15	477611.60	2247416.25
16	477626.30	2247417.81
17	477647.63	2247420.03
18	477652.89	2247419.93
19	477653.39	2247417.25
20	477663.92	2247417.73
21	477687.75	2247417.31
22	477770.41	2247421.35
23	477765.52	2247444.23
24	477763.82	2247447.01
25	477764.83	2247447.41
26	477760.08	2247469.63
27	477753.84	2247484.80
28	477756.66	2247485.93

Масштаб 1:500

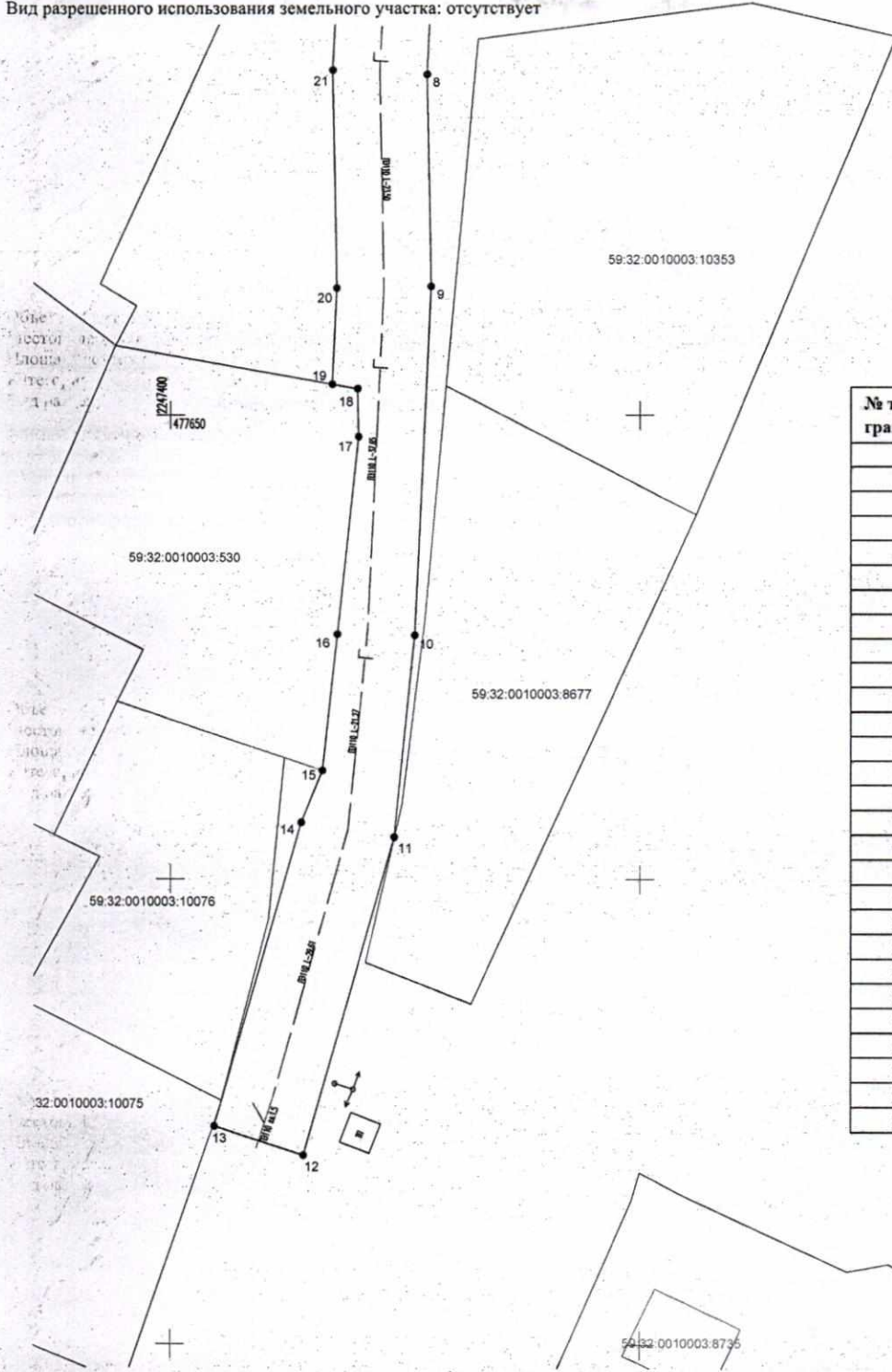
- Условные обозначения:
- граница предполагаемых к использованию земель или части земельного участка
 - граница земельного участка ранее учтенного в ЕГРН
 - граница кадастрового квартала
 - 59:32:0010003 — кадастровый номер квартала
 - 59:32:0010003:48 — кадастровый номер земельного участка в кадастровом квартале
 - - - проектируемый газопровод-ввод (в подземном исполнении)
 - существующий газопровод

Описание границ смежных землепользователей:
 от т.1 до т.15, от т.19 до т.23, от т.25 до т.26 - земли неразграниченной государственной (муниципальной) собственности
 от т.15 до т.19 - земельный участок с кадастровым номером 59:32:0010003:530
 от т.23 до т.25 - земельный участок с кадастровым номером 59:32:0010003:48
 от т.26 до т.1 - земельный участок с кадастровым номером 59:32:0010003:533

Заявитель OK Косачев О.В., по доверенности
 (подпись, расшифровка подписи) № 1853 от 28.12.2022
 МП Верно
 (для юридических лиц и ИП)

Схема предполагаемых к использованию земель или части земельного участка

Объект: "Газопровод-ввод до границы земельного участка по адресу: Водопроводная ул 33, Кукуштан п"
 Местоположение: Пермский край, Пермский муниципальный округ, п. Кукуштан
 Площадь земель или части земельного участка, кв.м.: 2556
 Категория земель: земли населённых пунктов
 Вид разрешенного использования земельного участка: отсутствует




№ точки границы	Каталог координат (МСК-59), м	
	X	Y
1	477775.08	2247495.31
2	477771.42	2247503.05
3	477752.33	2247493.06
4	477749.63	2247489.06
5	477750.12	2247487.88
6	477747.13	2247486.64
7	477759.99	2247430.81
8	477687.27	2247427.30
9	477664.11	2247427.73
10	477626.19	2247426.02
11	477604.45	2247423.85
12	477570.39	2247414.24
13	477573.48	2247404.73
14	477606.02	2247414.00
15	477611.60	2247416.25
16	477626.30	2247417.81
17	477647.63	2247420.03
18	477652.89	2247419.93
19	477653.39	2247417.25
20	477663.92	2247417.73
21	477687.75	2247417.31
22	477770.41	2247421.35
23	477765.52	2247444.23
24	477763.82	2247447.01
25	477764.83	2247447.41
26	477760.08	2247469.63
27	477753.84	2247484.80
28	477756.66	2247485.93

- Условные обозначения:
- 1 — граница предполагаемых к использованию земель или части земельного участка
 - 2 — граница земельного участка ранее учтенного в ЕГРН
 - 59:32:0010003 — граница кадастрового квартала
 - 59:32:0010003:48 — кадастровый номер квартала
 - 59:32:0010003:48 — кадастровый номер земельного участка в кадастровом квартале
 - — проектируемый газопровод-ввод (в подземном исполнении)
 - — существующий газопровод

Масштаб 1:500

Описание границ смежных землепользователей:
 от т.1 до т.15, от т.19 до т.23, от т.25 до т.26 - земли неразграниченной государственной (муниципальной) собственности
 от т.15 до т.19 - земельный участок с кадастровым номером 59:32:0010003:530
 от т.23 до т.25 - земельный участок с кадастровым номером 59:32:0010003:48
 от т.26 до т.1 - земельный участок с кадастровым номером 59:32:0010003:533

Заявитель  Косачев О.В., по доверенности
 (подпись, расшифровка подписи) № 1853 от 28.12.2022
 МП Верно
 (для юридических лиц и ИП)

